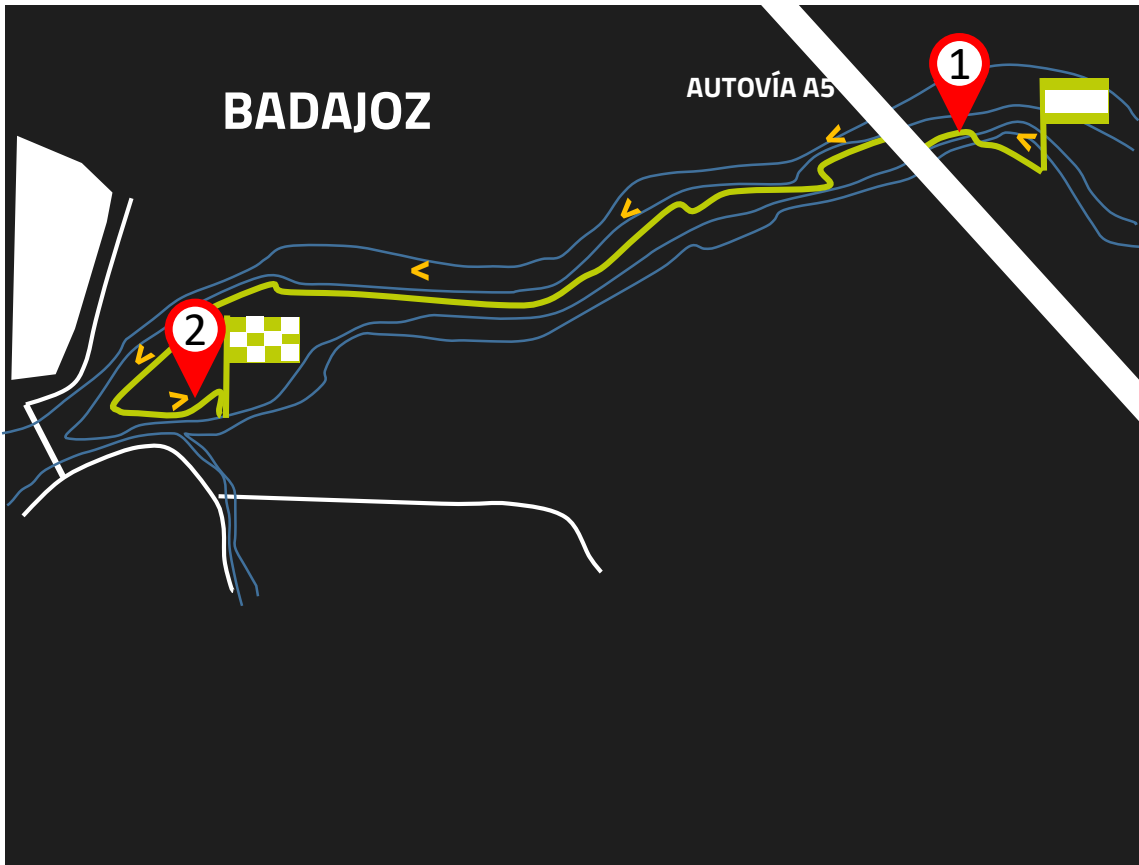



## Zonas de Público



 Recorrido

 Sentido

 Carreteras

### 1 BADAJOZ



Km del tramo: 1

Hora pasada:

SS2 Motos: 16:00      SS2 Coches: 17:02

Espectacularidad: ★ ★ ★ ★ ★

Visibilidad del tramo: ★ ★ ★ ★ ★

**Características del tramo:** Espectacular paso de agua al inicio de la prueba.

**Como llegar:** Seguir camino de Badajoz a Talavera y seguir indicaciones de los carteles de senha.

### 2 BADAJOZ



Km del tramo: 5,5

Hora pasada:

SS1 Motos: 16:02      SS1 Coches: 17:02

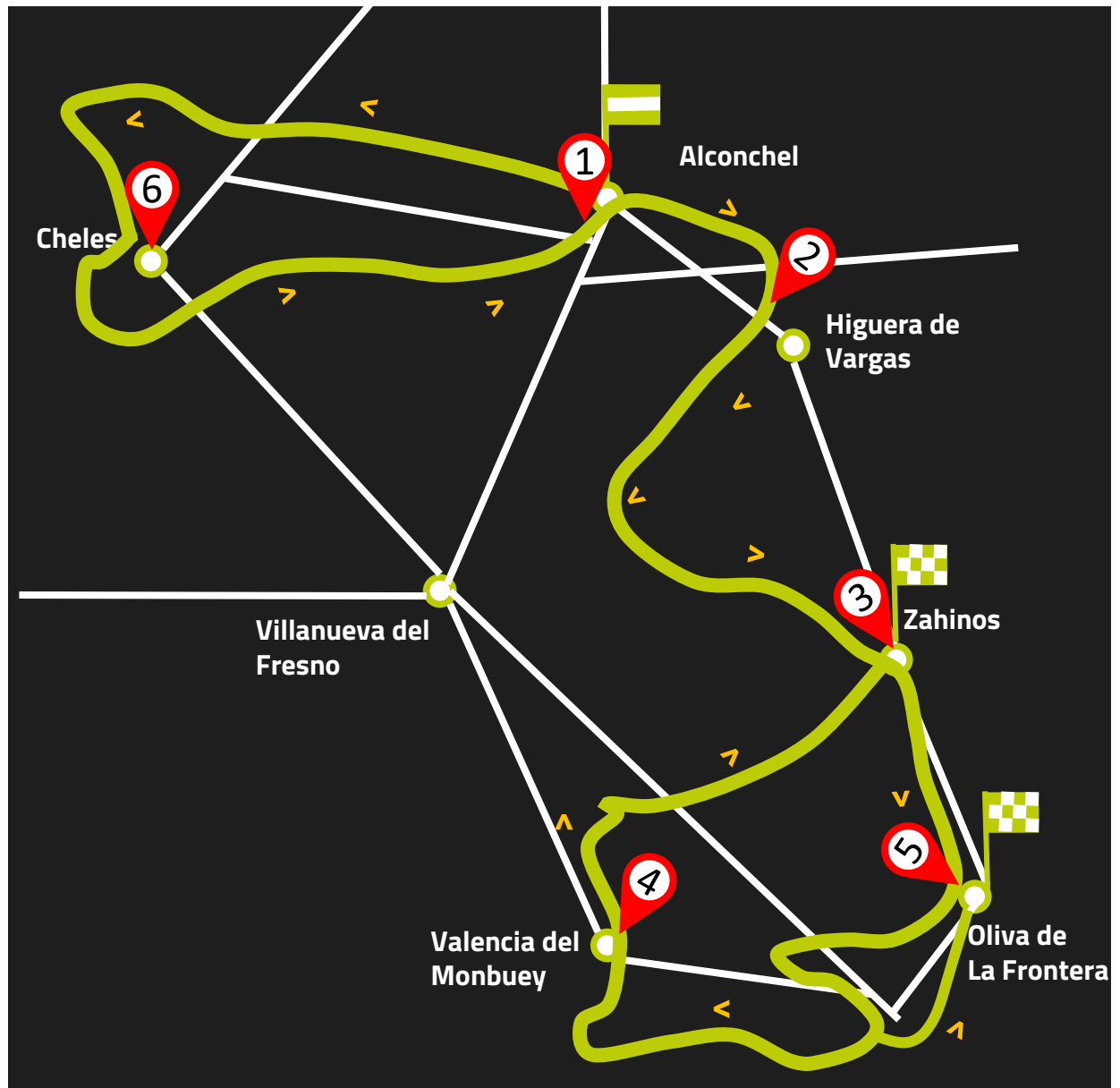
Espectacularidad: ★ ★ ★ ★ ★

Visibilidad del tramo: ★ ★ ★ ★ ★



**Características del tramo:** Los últimos metros de la baja será alrededor de la zona del pico de Badajoz, zona rápida y espectacular.

**Como llegar:** Llegar a Ronda circunvalación Reina Sofía.

## Zonas de Público



 Recorrido  
 Carreteras

 Población  
 Sentido

## 1 ALCONCHEL



**Km del tramo:** 1

**Hora pasada:**

**SS1 Motos:** 8:00      **SS2 Coches:** 9:00

**SS2 Motos:** 13:30      **SS2 Coches:** 16:00

**Espectacularidad:** ★ ★ ★ ★ ★

**Visibilidad del tramo:** ★ ★ ★ ★ ★

**Características del tramo:** Espectacular paso de la carrera por la población con el tradicional paso por el puente de Alconchel

**Como llegar:** Llegar a la población de Alconchel e ir al puente que está a la salida de la población en la carretera hacia Villanueva del Fresno

## 2 HIGUERA DE VARGAS



**Km del tramo:** 10 y 80

**Hora pasada:**

**SS1 Motos:** 8:10      **SS1 Coches:** 10:00

**SS3 Motos:** 15:00      **SS2 Coches:** 17:10

**Espectacularidad:** ★ ★ ★ ★ ★

**Visibilidad del tramo:** ★ ★ ★ ★ ☆

**Características del tramo:** Espectacular paso de agua cerca de Higuera de Vargas

**Como llegar:** Llegar a la población de Higuera de Vargas y acceder por camino junto a naves blancas en la carretera hacia Barcarrota.

## 3 ZAHINOS



**Km del tramo:** 45 y 115

**Hora pasada:**

**SS1 Coches:** 12:00      **SS1 Motos:** 8:30

**SS2 Coches:** 15:30      **SS2 Coches:** 17:00

**Espectacularidad:** ★ ★ ★ ★ ★

**Visibilidad del tramo:** ★ ★ ★ ★ ★

**Características del tramo:** Paso de la carretera por dehesa junto a la población, zona rápida y muy bonita.

**Como llegar:** Llegar al recinto ferial de Zahinos y junto al recinto ferial se encuentra la carrera

## 4 VALENCIA DEL MONBUEY



**Km del tramo:** 160

**Hora pasada:**

**SS1 Coches:** 11:00      **SS1 Motos:** 9:00

**SS2 Motos:** 18:00

**Espectacularidad:** ★ ★ ★ ★ ★

**Visibilidad del tramo:** ★ ★ ★ ★ ☆

**Características del tramo:** Espectacular paso de la carrera por la población cruzando varias calle y junto a un parque.

**Como llegar:** Llegar a la plaza de Extremadura de Valencia del Monbuey,

## 5 OLIVA DE LA FRONTERA



**Km del tramo:** 120

**Hora pasada:**

**SS1 Motos:** 15:00      **SS1 Coches:** 12:30

**SS2 Coches:** 17:30

**Espectacularidad:** ★ ★ ★ ★ ☆

**Visibilidad del tramo:** ★ ★ ★ ★ ★

**Características del tramo:** La finca de campo oliva es espectacular, teniendo todo tipo de zonas, un lugar espectacular para ver la carrera

**Como llegar:** Carretera de Oliva Frontera a Villanueva del fresno, caminos que salen hacia los campos de Villanueva.

## 6 CHELES



**Km del tramo:** 30

**Hora pasada:**

**SS1 Coches:** 9:30      **SS2 Motos:** 14:00

**SS2 Coches:** 16:00

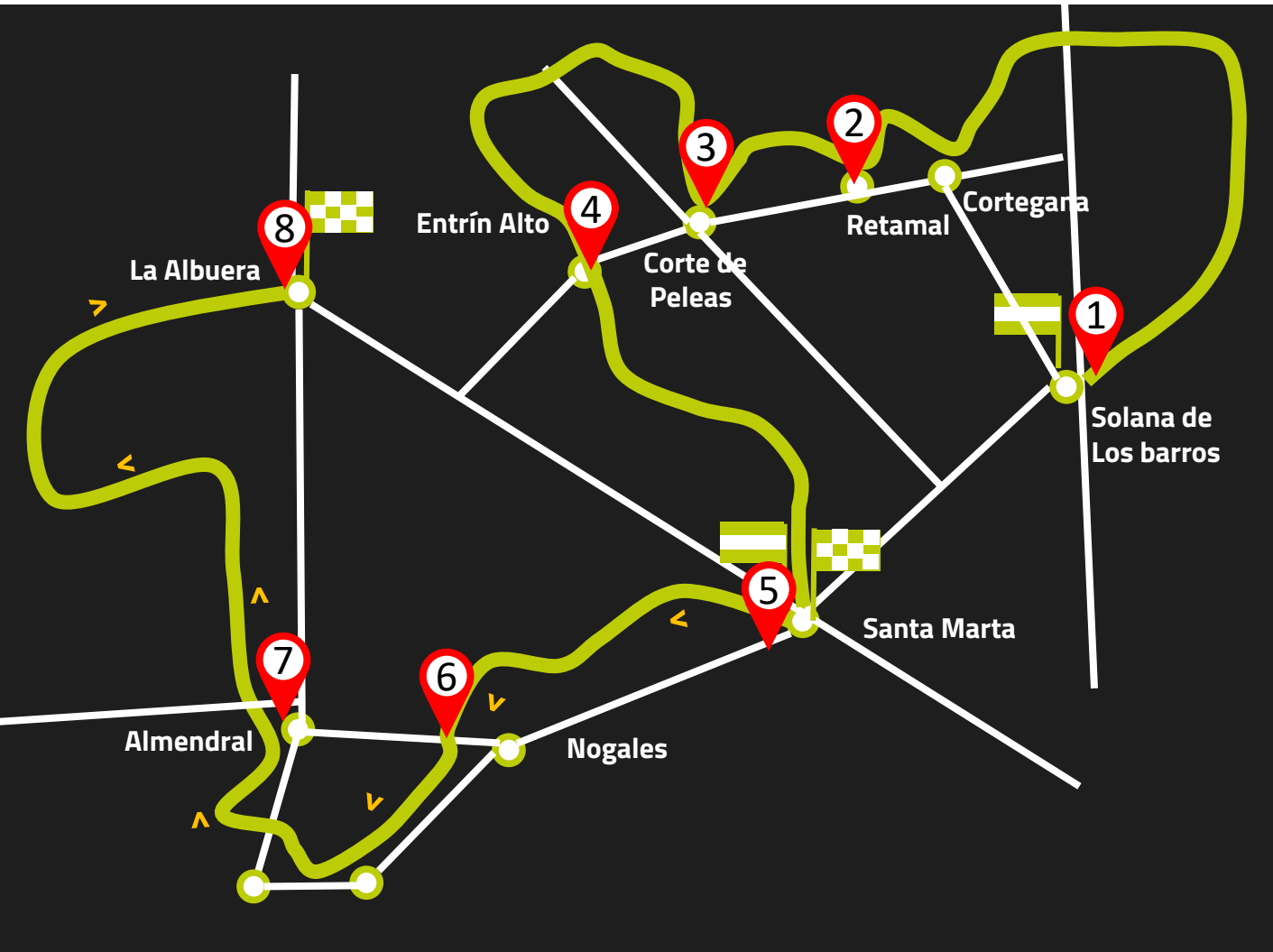
**Espectacularidad:** ★ ★ ★ ★ ★

**Visibilidad del tramo:** ★ ★ ★ ★ ★



**Características del tramo:** El paso de los competidores por Cheles es siempre espectacular, pasan de tierra a asfalto.

**Como llegar:** Llegar a la población de Cheles e ir hasta el campo de futbol.

# Zonas de Público



 Recorrido  
 Carreteras

 Población  
 Sentido

## 1 SOLANA DE LOS BARROS



Km del tramo: 0

Hora pasada:

SS3 Coches: 9:00 SS4 Motos: 12:30

Espectacularidad: ★★☆☆☆

Visibilidad del tramo: ★★☆☆☆

Características del tramo: Salida de la etapa junto a carretera Almendralejo-Badajoz.

Como llegar: Llegar por la carretera Badajoz-Almendralejo y estacionar en la población

## 2 RETAMAL



Km del tramo: 25

Hora pasada:

SS4 Motos: 9:20 SS4 Coches: 12:40

Espectacularidad: ★★☆☆☆

Visibilidad del tramo: ★★☆☆☆

Características del tramo: Espectacular orquilla junto a la población.

Como llegar: Llegar a Retamal junto Avenida de Solana

## 3 CORTE DE PELEAS



Km del tramo: 35

Hora pasada:

SS4 Coches: 9:30 SS4 Motos: 30:30

Espectacularidad: ★★☆☆☆

Visibilidad del tramo: ★★☆☆☆

Características del tramo: Espectacular paso de la carrera por el pinar junto a la población Corte Peleas y ermita San José.

Como llegar: Llegar a Corte de Peleas e ir hacia la ermita San José y el pinar.

## 4 ENTRIL BAJO



Km del tramo: 50

Hora pasada:

SS4 Coches: 10:05 SS4 Motos: 13:35

Espectacularidad: ★★☆☆☆

Visibilidad del tramo: ★★☆☆☆

Características del tramo: Espectacular paso de la carrera de la carretera cerca de retamal.

Como llegar: Carretera entre Entrín Alto y Corte de Peleas

## 5 SANTA MARTA



Km del tramo: 130

Hora pasada:

SS4 Motos: 8:01 SS4 Coches: 11:00

Espectacularidad: ★★☆☆☆

Visibilidad del tramo: ★★☆☆☆

Características del tramo: Zona rápida con dos curvas cerrada muy bonitas.

Como llegar: Acceder desde Santa marta por acceso asfaltado carretera de Santa Marta a Nogales.

## 6 NOGALES



Km del tramo: 100

Hora pasada:

SS4 Motos: 8:20 SS4 Coches: 11:20

Espectacularidad: ★★☆☆☆

Visibilidad del tramo: ★★☆☆☆

Características del tramo: Espectacular paso de los participantes por dos puentes.

Como llegar: Carretera de Nogales a Almendral, puente que cruza junto a Nogales.

## 7 ALMENDRAL



Km del tramo: 130

Hora pasada:

SS4 Coches: 8:40 SS4 Motos: 11:40

Espectacularidad: ★★☆☆☆

Visibilidad del tramo: ★★☆☆☆

Características del tramo: Espectacular paso por los alrededores de Almendral.

Como llegar: Llegar a Almendral, estacionar en la plaza de la población.

## 7 LA ALBUERA



Km del tramo: 150

Hora pasada:

SS4 Coches: 9:00 SS4 Motos: 12:30

Espectacularidad: ★★☆☆☆

Visibilidad del tramo: ★★☆☆☆

Características del tramo: Llegada a La Albuera junto al polideportivo.

Como llegar: Llegar a La Albuera y estacionar junto al pabellón deportivo